


## LEGENDA ZÁBORŮ

## LEGENDA KATASTRÁLNÍ MAPY

HRANICE PARCEL  
PARCELNÍ ČÍSLO  
**3401**



VODNÍ PLOCHA RYBNÍKU

VODNÍ PLOCHA RYBNÍKU

1457/1

234/5





1

€10 / 1

298/2

298/1

2.34/8/

HIP	Ing. Jaromír RUŠAR	  	 <b>Rušar mosty</b> <small>s.r.o.</small>
Zodpovědný projektant	Ing. Květoslav RUŠAR		
Vypracoval	Ing. Zdeněk Dyk		
Kontroloval	Ing. Radoslav HOLÝ		
Kraj: Kraj Vysočina Investor: Krajská správa a údržba silnic Vysočiny, příspěvková organizace Název akce: III/13417 POČÁTKY- MOST ev.č. 13417-4 Název objektu: Název výkresu: KATASTRÁLNÍ SITUAČNÍ VÝKRES			Datum: Říjen 2020 Formát: 2 A4 Měřítko: 1:500 Účel: PDPS Čís.zakáz.: 182 - 2018 Archivní čís.: 43 - 2018 Čís.soupravy: Čís. výkresu: C.2

# PDPS